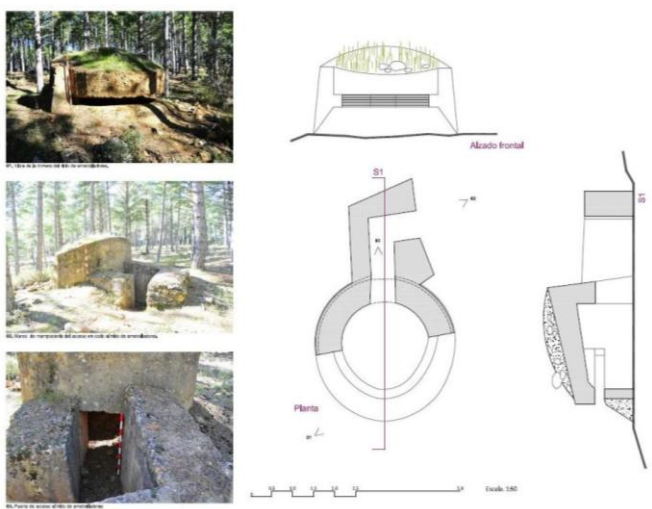




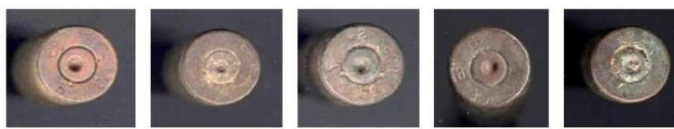
Desde el inicio de la Guerra Civil ( 1936-1939 ) Madrid fue uno de los escenarios principales de la contienda.

La defensa de los embalses de El Villar y Puentes Viejas, vitales para el abastecimiento de agua a Madrid, hizo que este frente se mantuviera en permanente tensión.

La línea del frente en este lado de la Sierra se

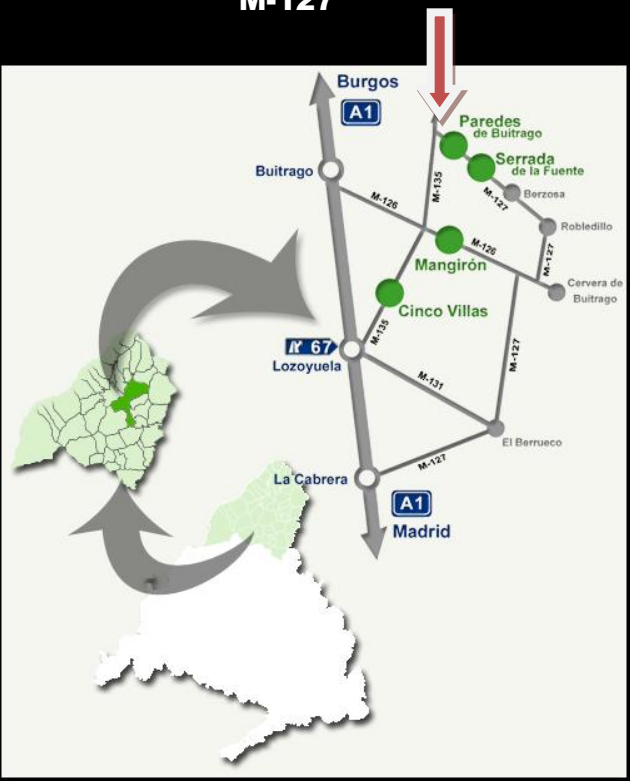


Se produjo un amplio desarrollo de la fortificación en campo abierto que transformó dramáticamente el paisaje: se horadaron las lomas con kilómetros de trincheras, y se construyeron refugios de tropa, observatorios, nidos de ametralladoras, etc., testigos de nuestra historia reciente y elementos ineludibles de nuestro patrimonio histórico, que esta ruta pone en valor.



## COMO LLEGAR

**N-1 salida 67 Lozoyuela se toma el desvío a través de la(M -135) que conduce a Cinco Villas, Mangirón, y cruzando la presa de Puentes Viejas a Paredes por la M-127**



## AYUNTAMIENTO DE PUENTES VIEJAS

Plaza de la Constitución nº 1

Mangirón 28754

Teléfono 91 868 02 67

[puentesviejas@madrid.org](mailto:puentesviejas@madrid.org)

[www.puentesviejas.org](http://www.puentesviejas.org)

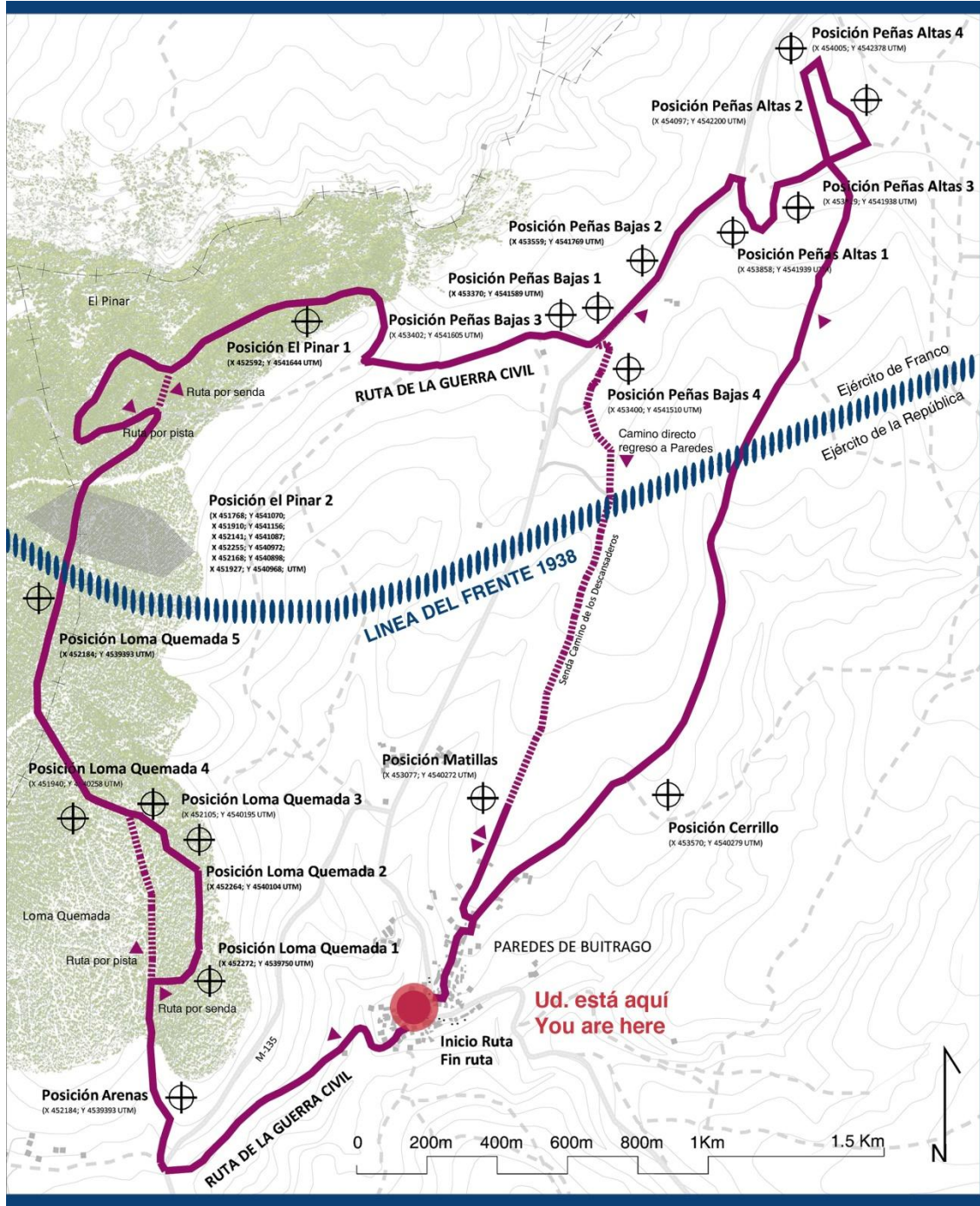
# FRENTE DEL AGUA

## PAREDES DE BUITRAGO



## YACIMIENTO ARQUEOLÓGICO DE LA GUERRA CIVIL ESPAÑOLA (1936-1939)





**FICHA DE LA RUTA / ROUTE DETAILS**

**Longitud / Distance**  
12 Km

**Grado de Dificultad / Difficulty**  
Medio /Medium

**Duración total / Walking Time**  
5 h

**Desnivel / Elev. gain**  
120 m

**Tipo de Ruta / Route Type**  
Circular

**Superficie /Surface**  
90% Pista forestal / Forest Track  
10% Monte no acondicionado /  
Not prepared natural ground

**ATENCIÓN / ATTENTION**  
Agua no disponible en la ruta  
No water on route

**Prohibido el acceso a vehículos con motor**  
Motor vehicles not allowed